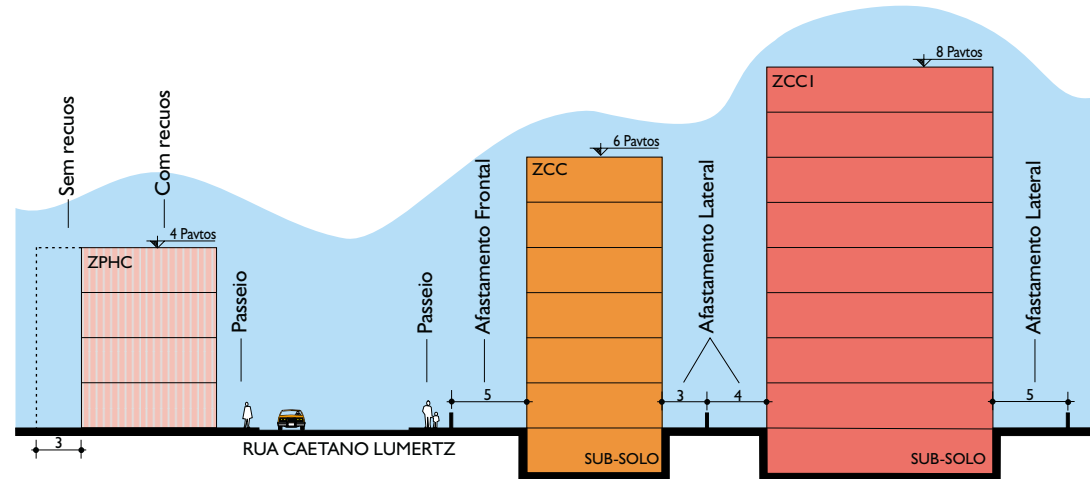
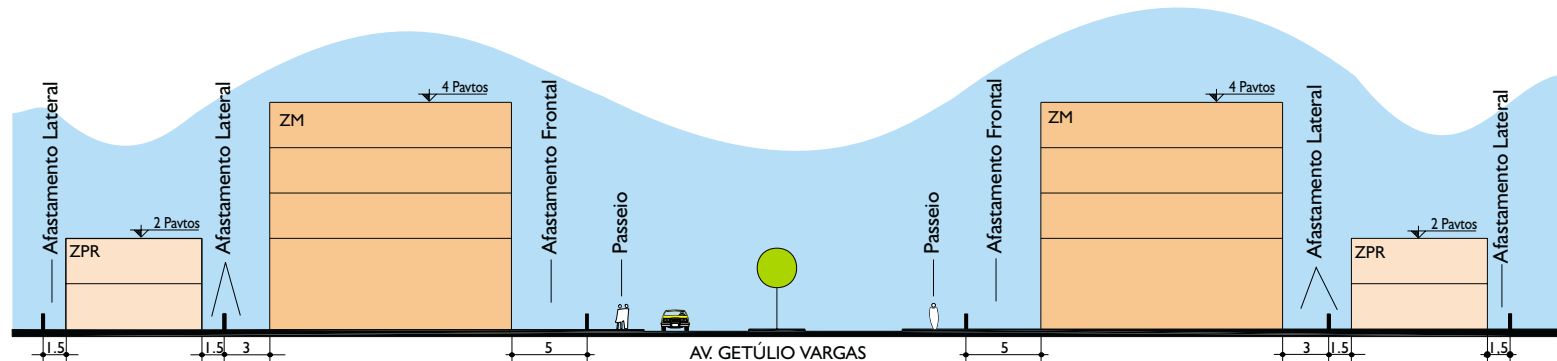


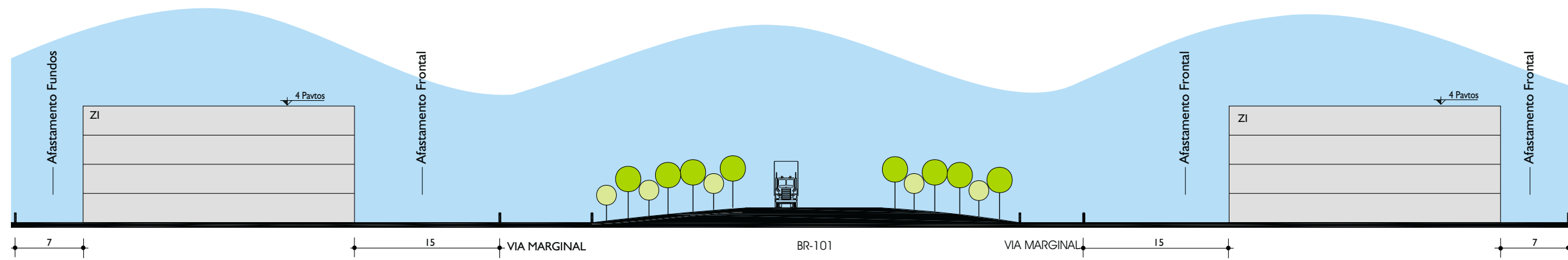
CORTE I - ZMI X ZPR
Esc: 1/500



CORTE III - ZPHC x ZCC x ZCCI
Esc: 1/500



CORTE IV - ZM X ZPR
Esc: 1/500



CORTE IV - ZI
Esc: 1/500


Legenda

- ZPR (ZONA PREDOMINANTEMENTE RESIDENCIAL)
- ZM (ZONA MISTA)
- ZM 1 (ZONA MISTA 1)
- ZCC (ZONA COMERCIAL CENTRAL)
- ZCC 1 (ZONA COMERCIAL CENTRAL 1)
- ZPHC (ZONA PRESERVAÇÃO HISTÓRICA E CULTURAL)
- ZI (ZONA INDUSTRIAL)

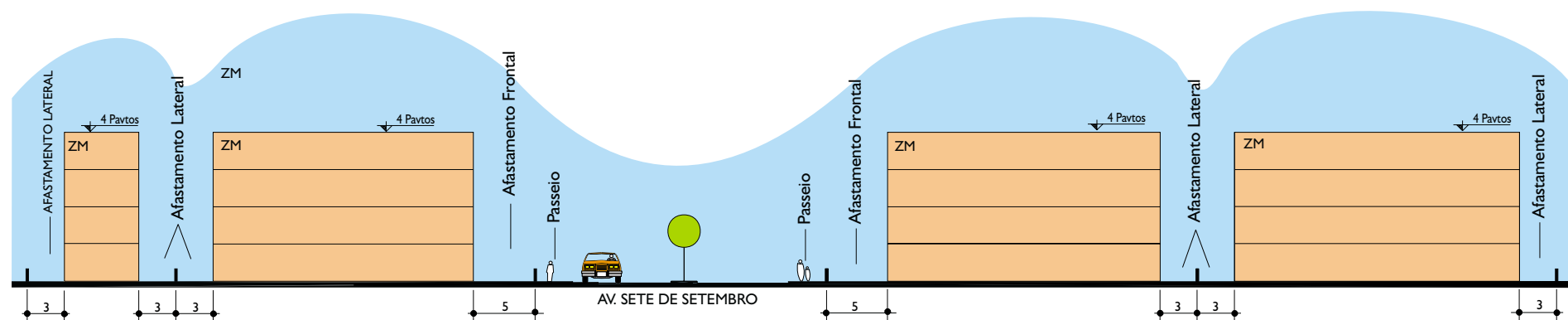
UNISUL - Universidade do Sul de Santa Catarina
Arquitetura e Urbanismo

Contratante:
Prefeitura Municipal de Araranguá

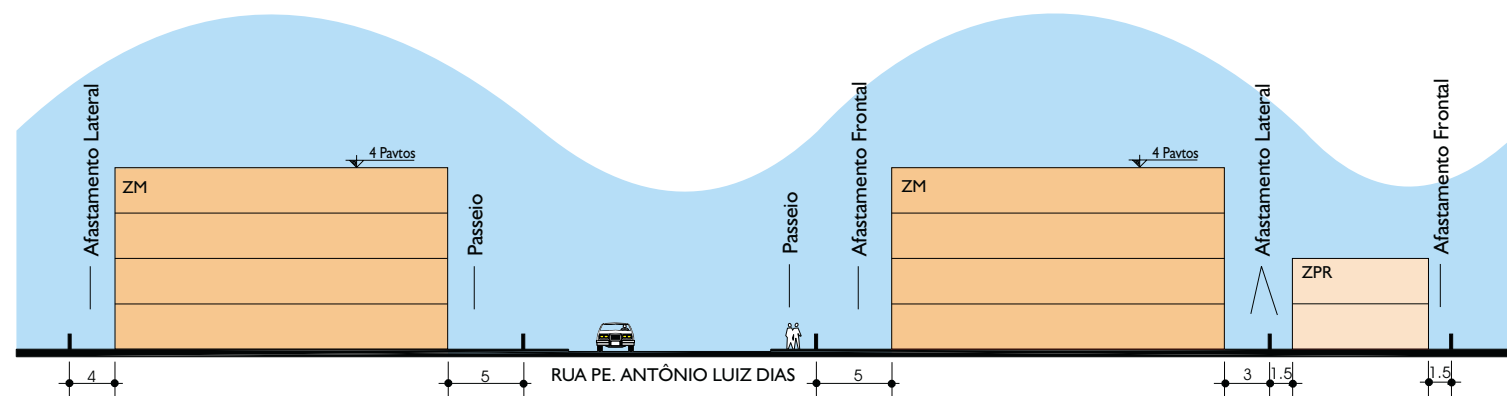
Ano: 2003



CORTE II - ZUP X ZM (parte I)
Esc: 1/500



CORTE II - ZM (parte 2)
Esc: 1/500



CORTE II - ZM X ZPR (parte 3)
Esc: 1/500

Legenda

- ZPR (ZONA PREDOMINANTEMENTE RESIDENCIAL)
- ZM (ZONA MISTA)
- ZUP (ZONA USO PÚBLICO)

UNISUL - Universidade do Sul de Santa Catarina
Arquitetura e Urbanismo

Contratante:
Prefeitura Municipal de Araranguá

Ano: 2003